

# CAMINHOS

## Pousada de lazer e turismo rural

### TEMA

Pousada de lazer e turismo rural.

### DELIMITAÇÃO DO TEMA

Local destinado a hospedagem e turismo na área rural da cidade de Alecrim, que visa a integração com a natureza, a exploração e a valorização do potencial turístico na região e o incentivo a preservação ambiental.

### OBJETIVO GERAL

Promover um espaço de lazer e turismo no município de Alecrim, utilizando-se da criação de um local destinado a hospedagem e contemplação junto ao Rio Uruguai, aproveitando-se da beleza natural do local.

### OBJETIVOS ESPECÍFICOS

- Qualificar o lote para que o mesmo proporcione atividades de turismo e lazer.
- Incentivar o desenvolvimento turístico na região, aproveitando-se da paisagem local.
- Promover a conscientização de preservação ambiental em áreas de APP (Área de Preservação Permanente).
- Viabilizar financeiramente a proteção de áreas de APP, através do turismo.

### CONDICIONANTES DE PROJETO

- Condicionantes ambientais: topografia, clima, vegetação existente;
- Acesso viário.
- Turismo rural e valorização da cultura local.
- Conforto acústico e térmico;
- Acessibilidade.
- Manter a visual para o Rio Uruguai, independente de onde o usuário se localize.


### MATERIALIDADE



Concreto permeável



Forro amadeirado



Esquadrias translúcidas de pvc pretas

### REFERÊNCIAS PROJETUAIS


#### Hotel Paisagem Cultural Øyna

Arquitetos: Green Advisers AS  
Localização: Noruega  
Ano do projeto: 2020  
Área construída: 1.033 m<sup>2</sup>



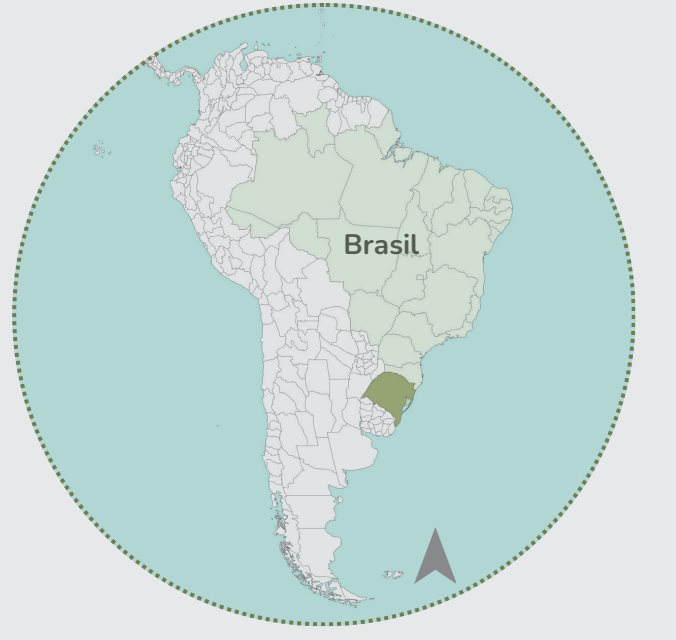
#### Resort Amber Kampot

Arquitetos: Bloom Architecture  
Localização: Krong Kampot, Camboja.  
Ano do projeto: 2020  
Área construída: 6.000m<sup>2</sup>



### SÍTIO

- O sítio localiza-se no Brasil, no estado do Rio Grande do Sul, na cidade de Alecrim, na área rural, estando localizada a 11,20 km do centro urbano, dentro da comunidade de Lajeado Pilão.
- O lote possui uma área de 92.838 m<sup>2</sup>, equivalente a 9,28 ha.
- A topografia da região é acentuada, as curvas de nível do mapa estão dispostas a cada 15 metros, sendo que o lote possui cerca de 62 metros de desnível em sua totalidade.
- A Área de Preservação Permanente (APP) de 500 metros do Rio Uruguai está fora da área do terreno, o que ajuda na preservação da visual para o Rio Uruguai, pois é uma área *non aedificandi*.



### CONCEITO

A pousada Caminhos, surge da intenção de valorizar a beleza das paisagens naturais do município de Alecrim, tendo como ponto focal do sítio e do projeto a visual privilegiada do Rio Uruguai.

Na logo o círculo vem para representar as delimitações terrestres recebendo a cor verde que simboliza as belezas naturais do entorno e o mesmo recebe um negativo que tem o traçado do Rio Uruguai o qual define as fronteiras entre Alecrim e Argentina, a pousada recebe o nome de Caminhos, pois tem como principal destaque a visual do caminho que o Rio Uruguai traça formando os limite do município e também a mesma está localizada no caminho turístico da cidade, a pousada tem o intuito de despertar no usuário a vontade de percorrer novos caminhos dentro do município e instigar a exploração do potencial turístico da cidade.



### ZONEAMENTO



RECEPÇÃO

ADMINISTRATIVO  
ÁREA FUNCIONÁRIOS



RESTAURANTE  
SERVIÇOS



CABANA CASAL

QUARTO  
COZINHA  
BANHEIRO



CABANA FAMÍLIA

2 QUARTOS  
COZINHA  
BANHEIRO



CABANA PCD

QUARTO  
COZINHA  
BANHEIRO

